

Départ : Au lavoir, allée des charmes (village) ou parking du Parc des Cèdres

Balissage : 

Effort :



Peu difficile

Technicité :

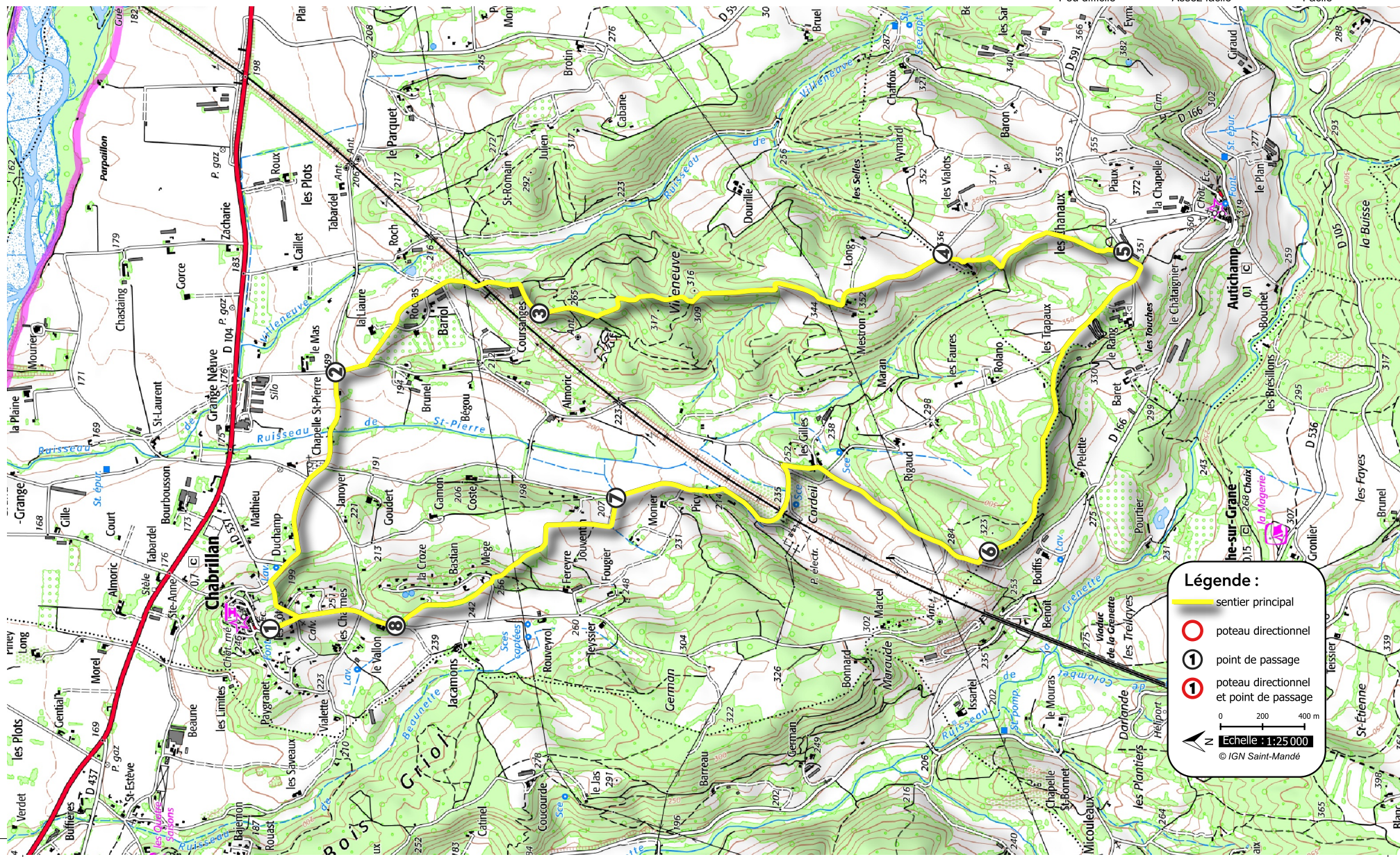


Assez facile





Risque :




Facile



Légende :

-  sentier principal
-  poteau directionnel
-  point de passage
-  poteau directionnel et point de passage

0 200 400 m

 Echelle : 1:25 000

© IGN Saint-Mandé